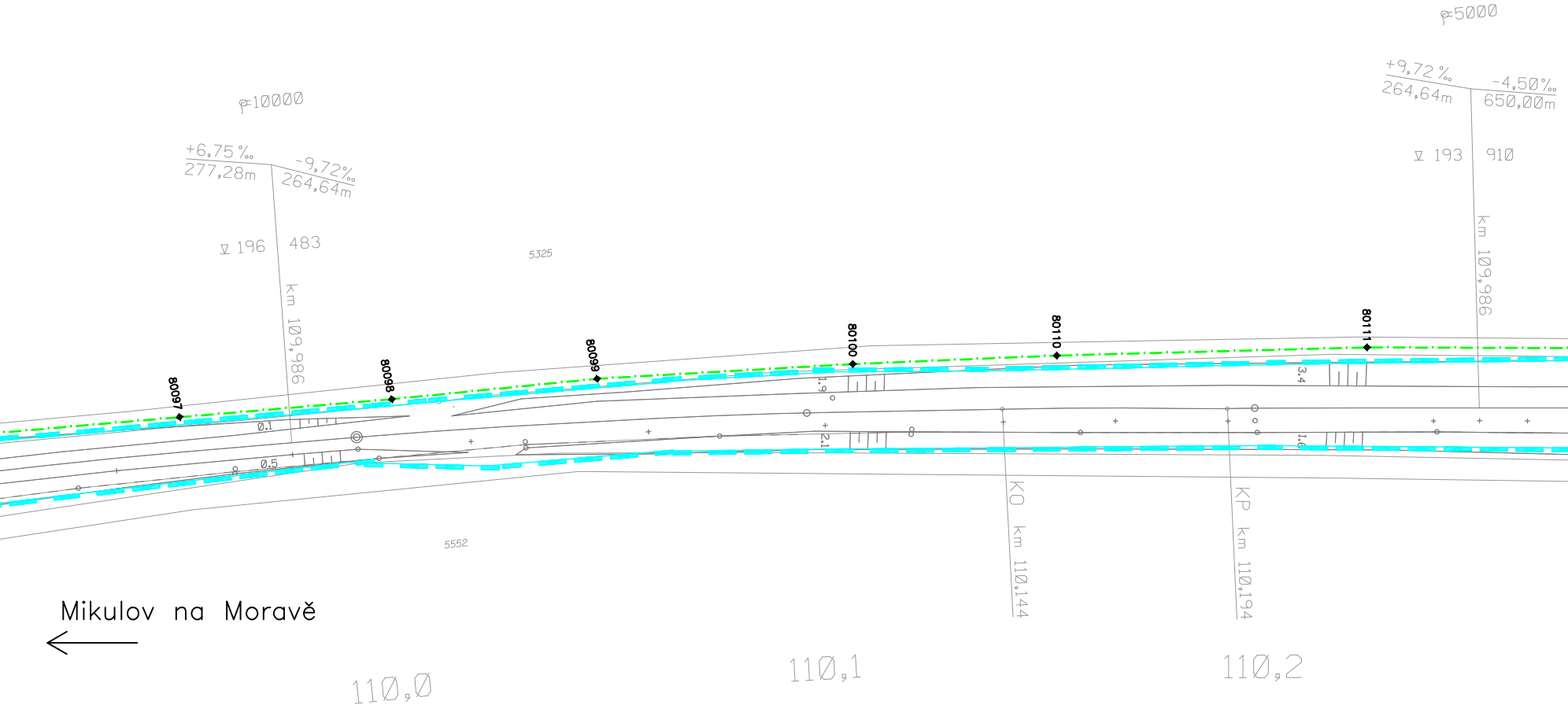

ρ=10000
+6,75 ‰
277,28m
-9,72‰
264,64m
▽ 196
483
km 109,986
ρ=5000
+9,72 ‰
264,64m
-4,50‰
650,00m
▽ 193
910
km 109,986
5325
80097
80098
80099
80100
80110
80111
0.1
0.5
1.9
2.1
3.4
1.6
5552
KO km 110,144
KP km 110,194
Mikulov na Moravě
110,0
110,1
110,2


5468
most ź.39 km 110,362
sv.k.=2,90m v.v.=2,50m
5291
80112
80113
80113
80114
80115
80116
80117
80118
80119
2.7
2.5
1.3
0.8
5498/I
2.1
2.1
1.
5544/I
5551
110,3
110,4
110,5
110,6

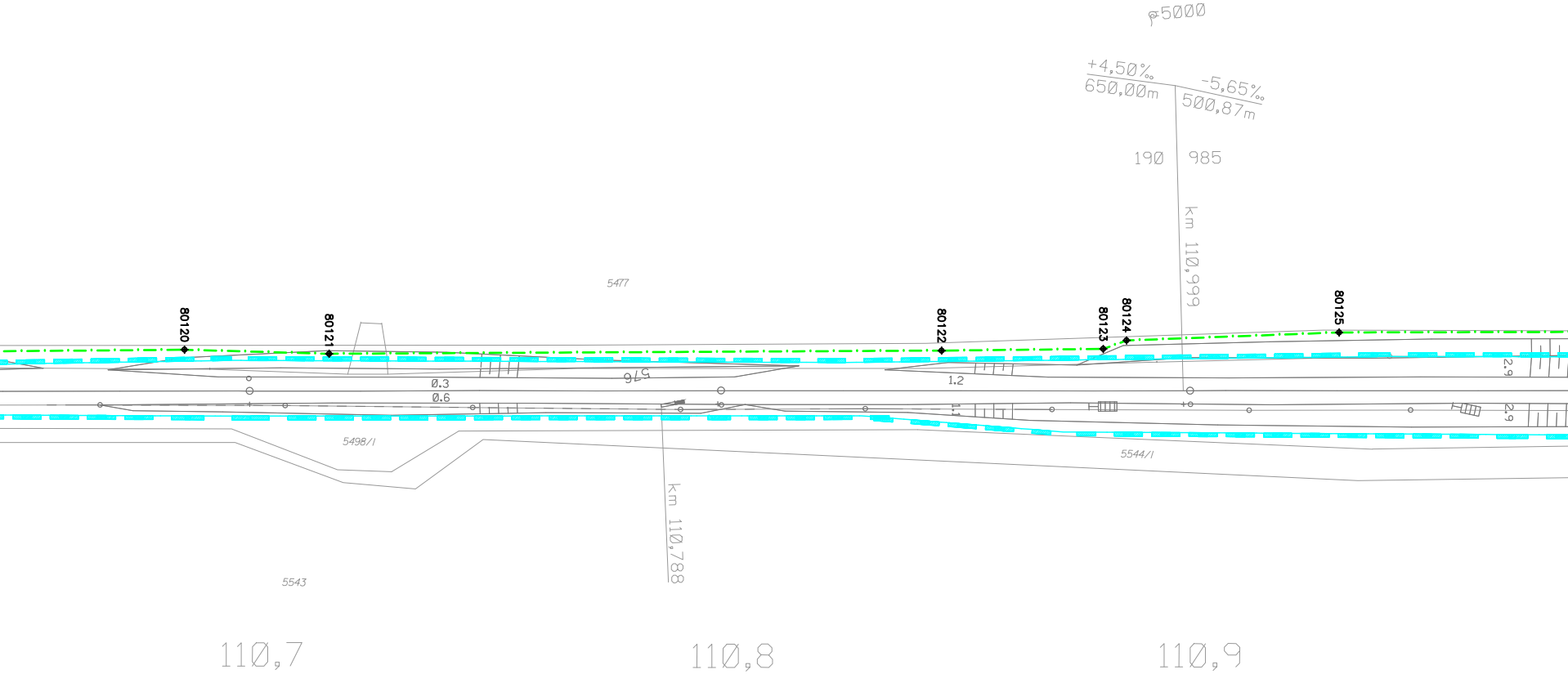

R=5000
+4,50‰
650,00m
-5,65‰
500,87m
190
985
km 110,999
5477
80120
80121
80122
80123
80124
80125
0.3
0.6
576
1.2
1.1
2.9
2.9
5498/I
5544/I
km 110,788
5543
110,7
110,8
110,9

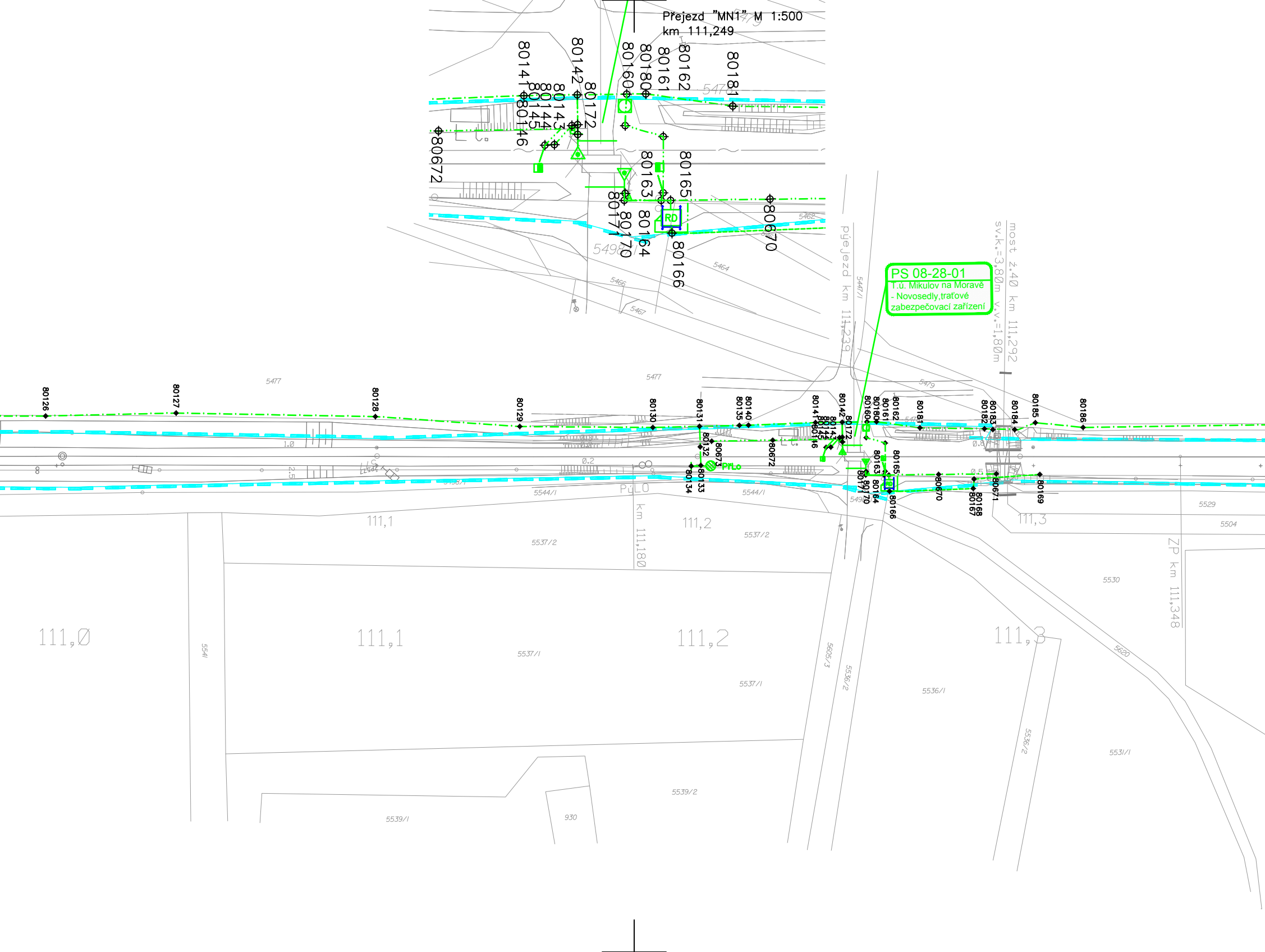

Přejezd "MN1" M 1:500
km 111,249
PS 08-28-01
T.ú. Mikulov na Moravě
- Novosedly,traťové
zabezpečovací zařízení
přejezd km 111,239
most ž.40 km 111,292
sv.k.=3,80m v.v.=1,80m
ZP km 111,348
PÚLO km 111,180
PřLo
RD
111,0
111,1
111,2
111,3
80126
80127
80128
80129
80130
80131
80132
80133
80134
80135
80140
80141
80142
80143
80144
80145
80146
80160
80161
80162
80163
80164
80165
80166
80167
80168
80169
80170
80171
80172
80180
80181
80182
80183
80184
80185
80186
80670
80671
80672
80673
5477
5479
5462
5464
5466
5467
5447/1
5498/1
5544/1
5537/1
5537/2
5536/1
5536/2
5605/3
5539/1
5539/2
930
5541
5620
5529
5504
5530
5531/1
1.0
2.5
0.2
0.5
0.8

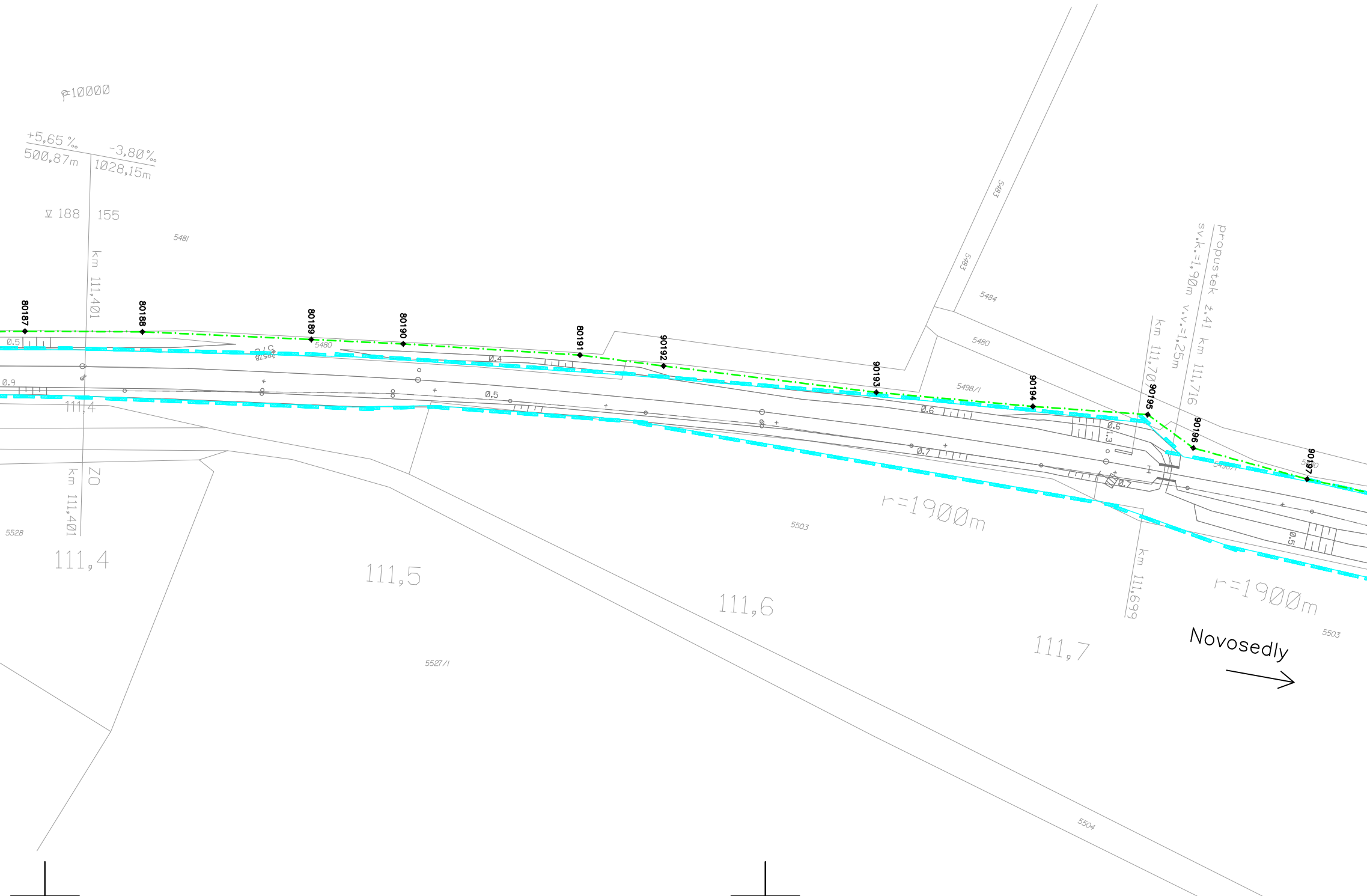
R=10000
+5,65 ‰
500,87m
-3,80 ‰
1028,15m
▽ 188
155
5481
km 111,401
80187
80188
80189
80190
80191
90192
90193
90194
90195
90196
90197
0.5
0.9
5480
0.4
0.5
0.6
0.7
1.3
111,4
ZO
km 111,401
5528
111,4
111,5
111,6
111,7
5483
5483
5484
5480
5498/1
5498/1
km 111,700
propustek ž.41 km 111,716
sv.k.=1,90m v.v.=1,25m
r=1900m
r=1900m
km 111,699
5503
5503
5527/1
5504
Novosedly

LEGENDA

—•—•—•—	Hranice drážního pozemku, katastrálního území
▨	Hranice drážního pozemku, vlastník SŽDC s.o.
▨	Hranice drážního pozemku, vlastník České dráhy, a.s.
— · — · —	Hlavní kabelová trasa
——	Související stavby – investice
⊞	Kabelovod

Stávající prvky

● ◍ ◉ ◉	Návěstidla
◧ ◨ ■	Počítač náprav

Nové prvky

● ◍ ◉ ◉	Návěstidla
◧ ◨ ■	Počítač náprav
▽	Výstražník s pozitivním signálem
▽△	Dvojitý výstražník s pozitivním signálem a se závorou
RD	Releový domek
▭	Releová skříň, kabelový objekt
—··—··—	Kabelová trasa zabezpečovacího zařízení
⊡	Kabelová rezerva (komora) – optické kabely
○ 5m	Kabelová rezerva – metalické kabely

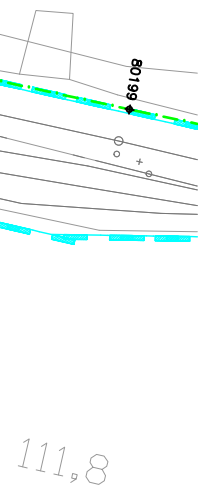

sfdi
STÁTNÍ FOND DOPRAVNÍ INFRASTRUKTURY

SŽDC
Správa železniční dopravní cesty

			ČÍSLO SOUPRAVY:
REVIZE Č.	DATUM	ZMĚNA	

SUDOP BRNO

SUDOP BRNO, spol. s r.o.
Kounicova 26
611 36 Brno

OBJEDNAVATEL:	SŽDC, s.o., Dlážděná 1003/7, 110 00 Praha 1 Stavební správa východ, Nerudova 1, 772 58 Olomouc		tel. : +420 972 625 804 E-mail: sudop@sudop-brno.cz
PROFESNÍ SKUPINA:	22 Zabezpečovací zařízení	VEDOUCÍ PROF. SKUPINY Ing. Miroslav Šerý	JEDNATEL Ing. Jiří Molák
ODPOVĚDNÝ PROJ. ZAKÁZKY Ing. Kamil Chmela	ODPOVĚDNÝ PROJ. PS, SO Radim Weselý Wesely	NAVRHL, VYPRACOVAL Tomáš Klement Klement	KONTROLOVAL Martin Kadla Kadla
KRAJ: Jihomoravský	POVĚŘENÝ OÚ: MIKULOV		STUPEŇ: Projekt

Revitalizace trati Břeclav - Znojmo, 2.stavba
PS 08-28-01 Mikulov na Moravě - Novosedly, traťové zabezpečovací zařízení

Polohopisný výkres km 110,0 – 111,8

ZAK. ČÍSLO 17001-01-0817	ARCH. ČÍSLO 2017220012
MĚŘÍTKO 1:1000	POČET FORMÁTŮ 11xA4
DATUM:	08/2017
ČÁST DOKUM. D.1.2.3	PŘÍLOHA 0103